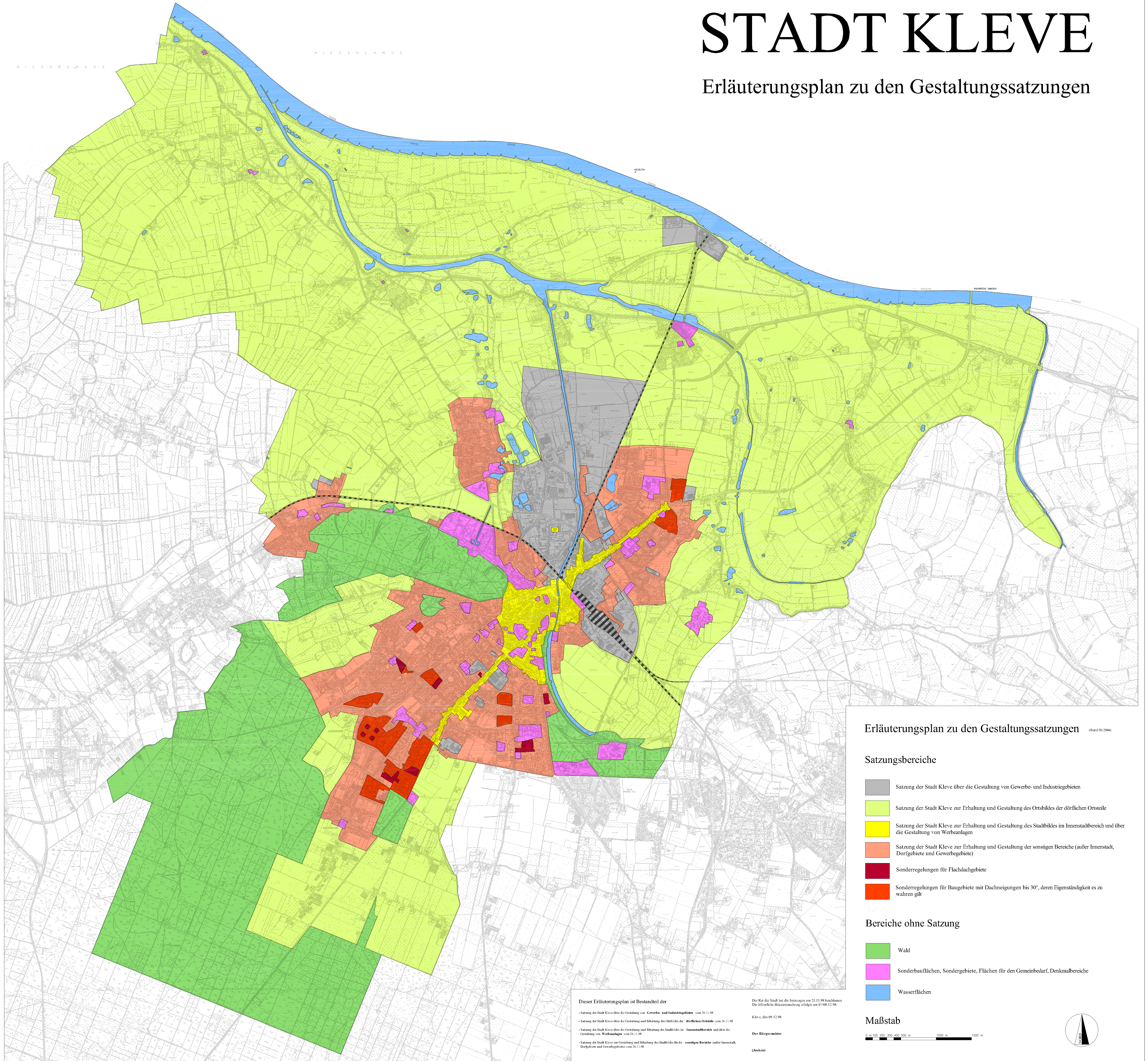








STADT KLEVE

Erläuterungsplan zu den Gestaltungssatzungen






Erläuterungsplan zu den Gestaltungssatzungen (Stand 09.2004)

Satzungsbereiche

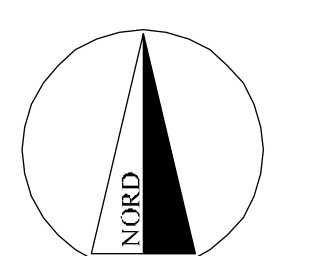
-  Satzung der Stadt Kleve über die Gestaltung von Gewerbe- und Industriegebieten
-  Satzung der Stadt Kleve zur Erhaltung und Gestaltung des Ortsbildes der dörflichen Ortsteile
-  Satzung der Stadt Kleve zur Erhaltung und Gestaltung des Stadtbildes im Innenstadtbereich und über die Gestaltung von Werbeanlagen
-  Satzung der Stadt Kleve zur Erhaltung und Gestaltung der sonstigen Bereiche (außer Innenstadt, Dorfgebiete und Gewerbegebiete)
-  Sonderregelungen für Flachdachgebiete
-  Sonderregelungen für Baugebiete mit Dachneigungen bis 30°, deren Eigenständigkeit es zu wahren gilt

Bereiche ohne Satzung

-  Wald
-  Sonderbauflächen, Sondergebiete, Flächen für den Gemeinbedarf, Denkmälbereiche
-  Wasserflächen

Maßstab

0 m 100 200 300 400 500 m 1000 m 1500 m



Dieser Erläuterungsplan ist Bestandteil der

- Satzung der Stadt Kleve über die Gestaltung von Gewerbe- und Industriegebieten vom 26.11.98
- Satzung der Stadt Kleve über die Gestaltung und Erhaltung des Ortsbildes der dörflichen Ortsteile vom 26.11.98
- Satzung der Stadt Kleve über die Gestaltung und Erhaltung des Stadtbildes im Innenstadtbereich und über die Gestaltung von Werbeanlagen vom 26.11.98
- Satzung der Stadt Kleve zur Erhaltung und Erhaltung des Stadtbildes für die sonstigen Bereiche (außer Innenstadt, Dorfgebiete und Gewerbegebiete) vom 26.11.98

Der Rat der Stadt hat die Satzungen am 25.11.98 beschlossen.

Die satzungsmäßige Bekanntmachung erfolgte am 07.08.12.98.

Kleve, den 09.12.98

Der Bürgermeister

(Jücken)